



الأراضي الممنوحة خلال عام ٢٠٠٩ م
Awarded Plots During 2009

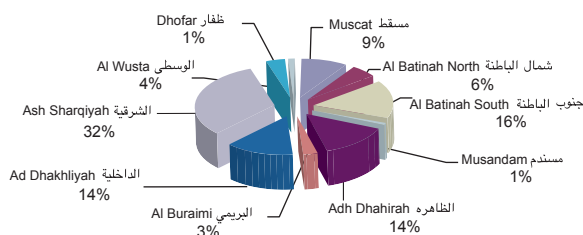
(قطعة أرض)

الإجمالي Total	الاستعمال The use						المحافظة / المنطقة Governorate/ Region	م S. No.
	حكومي Governmental	زراعي Agricultural	صناعي* Industrial	سكني تجاري* Res/ Comm	تجاري* Commercial	سكني Residential		
2582	139	0	61	9	220	2153	مسقط Muscat	1
1494	50	0	17	130	30	1267	شمال الباطنة Al Batinah North	2
4336	20	0	11	21	2	4282	جنوب الباطنة Al Batinah South	3
246	11	0	62	20	0	153	مسندم Musandam	4
3770	0	0	0	0	0	3770	الظاهرة Adh Dhahirah	5
800	0	0	46	45	0	709	البريمي Al Buraimi	6
3828	161	3	3	0	0	3661	الداخلية Ad Dakhliyah	7
8822	0	0	50	48	12	8712	الشرقية Ash Sharqiyah	8
1047	3	0	17	40	28	959	الوسطى Al Wusta	9
363	55	0	36	0	33	239	ظفار Dhofar	10
27288	439	3	303	313	325	25905	الإجمالي Total	

Old applications registered before the issuance of the Royal Decree No. 68/2008

*طلبات قديمة سجلت قبل صدور المرسوم السلطاني رقم (٢٠٠٨/١٨)

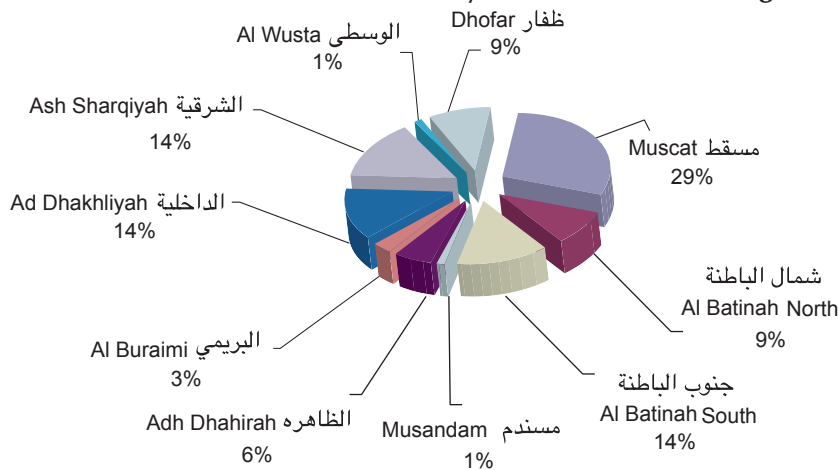
الأراضي الممنوحة حسب المحافظات والمناطق
Awarded Plots by Governorates and Regions



قطع الأراضي الموزعة حسب المحافظات والمناطق
Awarded Plots by Governorates and Regions

(Plot)	(قطعة أرض)							م	S.
المتوسط السنوي Annual Average	الإجمالي Total	2009	2008	2007	2006	2005	المحافظة / المنطقة Governorate/ Region	No	
13090	65451	2582	3094	11415	18165	30195	مسقط Muscat	1	
3792	18961	1494	2399	2562	8456	4050	شمال الباطنة Al Batinah North	2	
6043	30213	4336	6449	5169	8561	5698	جنوب الباطنة Al Batinah South	3	
548	2742	246	46	792	747	911	مسندم Musandam	4	
2651	13255	3770	1533	681	2093	5178	الظاهرة Adh Dhahirah	5	
1399	6994	800	896	999	767	3532	البريمي Al Buraimi	6	
6032	30158	3828	2462	3130	13638	7100	الداخلية Ad Dakhliyah	7	
6270	31352	8822	4113	4411	6095	7911	الشرقية Ash Sharqiyah	8	
498	2492	1047	421	181	484	359	الوسطى Al Wusta	9	
4079	20395	363	1403	2419	10340	5870	ظفار Dhofar	10	
44403	222013	27288	22816	31759	69346	70804	الإجمالي Total		

الأراضي الموزعة حسب المحافظات والمناطق
Awarded Plots by Governorates and Reg





قطع الأراضي الموزعة حسب الاستعمال
Awarded Plots by Uses

(Plot)	(قطعة أرض)							
المتوسط السنوي Annual Average	الإجمالي Total	2009	2008	2007	2006	2005	الاستعمال Land Use	م S. No
40199	200993	25905	20908	26140	65590	62450	سكني Residential	1
1013	5066	325	325	2146	1459	811	تجاري Commercial	2
1784	8919	313	606	1361	979	5660	سكني تجاري Comm/Res	3
924	4622	303	457	1671	929	1262	صناعي Industrial	4
53	264	3	15	30	85	131	زراعي Agriculture	5
430	2149	439	505	411	304	490	حكومي Government	6
44403	222013	27288	22816	31759	69346	70804	الإجمالي Total	

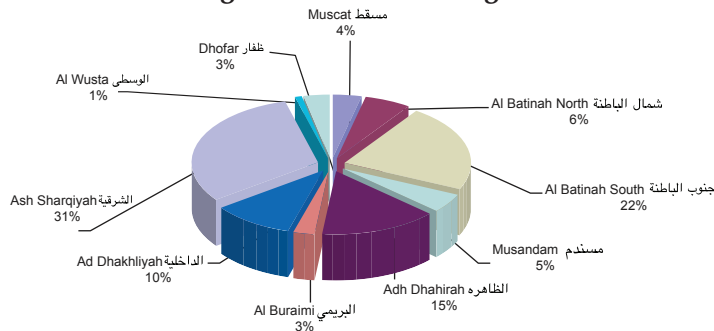
أعمال لجان شؤون الأراضي خلال عام ٢٠٠٩ م
The Land Affairs Committees Works During 2009

(Case)

(قضية)

البيان The statement							المحافظة / المنطقة Governorate/ Region
عدد القضايا التي تمت معاينتها Reviewed Disputes	القرارات Decisions			عدد القضايا المعروضة No. of Presented Disputes	عدد القضايا المسجلة No. of Reg. Disputes	عدد الاجتماعات No. of Meetings	
	مرفوضة Declined	تمهيدية Preparatory	تمليك / تمنح Ownership				
788	42	31	658	731	601	10	مسقط Muscat
4662	0	0	3763	3763	969	34	شمال الباطنة Al Batinah North
8361	263	188	4692	5143	3641	73	جنوب الباطنة Al Batinah South
766	45	77	585	707	805	24	مسندم Musandam
608	76	631	674	1381	2460	12	الظاهرة Adh Dhahirah
686	34	33	625	692	447	13	البريمي Al Buraimi
7588	601	692	3701	4994	1710	166	الداخلية Ad Dakhliyah
9556	1014	513	6709	8236	5053	178	الشرقية Ash Sharqiyah
4893	822	616	2448	3886	144	53	الوسطى Al Wusta
1307	751	457	667	1875	544	50	ظفار Dhofar
39215	3648	3238	24522	31408	16374	613	الإجمالي Total

عدد القضايا المسجلة خلال عام ٢٠٠٩ م
Number of Registered Cases During 2009

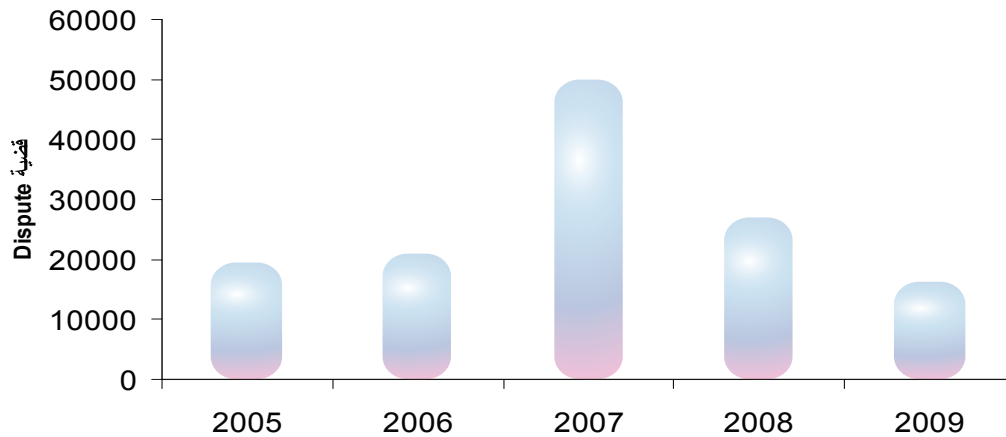




القضايا المسجلة حسب المحافظات والمناطق
Registered Proceedings by Governorates and Regions

(Case)								(قضية)
المتوسط السنوي Annual Average	الإجمالي Total	2009	2008	2007	2006	2005	المحافظة / المنطقة Governorate/ Region	م S.No
858	4291	601	495	1112	1029	1054	مسقط Muscat	1
2370	11849	969	2016	4379	2098	2387	شمال الباطنة Al Batinah North	2
4138	20691	3641	3375	6968	3810	2897	جنوب الباطنة Al Batinah South	3
605	3026	805	501	628	559	533	مسندم Musandam	4
4107	20535	2460	5197	9437	2382	1059	الظاهرة Adh Dhahirah	5
878	4390	447	800	1911	658	574	البريمي Al Buraimi	6
4467	22337	1710	5773	9863	2630	2361	الداخلية Ad Dakhliyah	7
7328	36639	5,053	7381	11573	5788	6844	الشرقية Ash Sharqiyah	8
1748	8742	144	958	4019	2121	1500	الوسطى Al Wusta	9
386	1928	544	686	200	87	411	ظفار Dhofar	10
26886	134428	16374	27182	50090	21162	19620	الإجمالي Total	

القضايا المسجلة حسب السنوات
Registered Proceedings by Governorates and Regions





القرارات الصادرة حسب المحافظات والمناطق لعام ٢٠٠٩
Issued Decisions by Governorates and Regions

(Decision)

(قرار)

النسبة المئوية (%) لقرارات التمليك Percentage (%) of Ownership Decisions	القرارات Decisions			إجمالي القرارات الصادرة Total of Decisions	المحافظة / المنطقة Governorate/ Region
	مرفوضة Declined	تمهيدية Preparatory	تمليك / تمليك بالتمليك Ownership/ Ownership Grants		
88	291	144	3095	3530	مسقط Muscat
97	0	310	10441	10751	شمال الباطنة Al Batinah North
92	477	739	13168	14384	جنوب الباطنة Al Batinah South
77	172	430	1986	2588	مسندم Musandam
81	355	2147	10407	12909	الظاهرة Adh Dhahirah
89	198	213	3196	3607	البريمي Al Buraimi
78	1529	2944	15431	19904	الداخلية Ad Dakhliyah
82	3283	1853	23533	28669	الشرقية Ash Sharqiyah
69	1232	1008	5080	7320	الوسطى Al Wusta
44	836	1305	1687	3828	ظفار Dhofar
82	8373	11093	88024	107490	الإجمالي Total



القرارات الصادرة خلال الفترة (٢٠٠٩-٢٠٠٥)
(Issued Decisions During The Period (2005-2009)

النسبة المئوية لقرارات التمليك (%) Percentage of Ownership Decisions (%)	القرارات Decisions		اجمالي القرارات الصادرة Total of Decisions	العام The Year
	المرفوضة Declined	تمليك / تمليك بالمنح Ownership/ownership Grants		
92	883	10360	11243	2005
95	665	12354	13019	2006
95	876	15685	16561	2007
92	2,301	25103	27404	2008
87	3648	24522	28170	2009
91	8373	88024	96397	الإجمالي Total

القرارات الصادرة خلال الفترة (٢٠٠٩-٢٠٠٥ م)
Issued Decisions During The Period 2005-2009

No.10

